


Landschaftsplan Aktualisierung

Übersicht



*Dies ist eine interaktive Datei. Sie gelangen mit *Strg+Klick* auf ein Wort direkt zu der passenden Stelle im Landschaftsplan. So erreichen Sie mühelos die Stellen, die Sie am meisten interessieren. Den vollständigen Landschaftsplan finden Sie **hier** oder auf unserer Website.

1.




ANALYSE & BEWERTUNG

WAS WURDE HERAUSGEFUNDEN?

Arten & Biotope { Flora
Fauna
Landschaftsbild
Boden
Wasser
Klima / Luft

2.




BETEILIGUNG

WAS KANN ICH JETZT MACHEN?

Erfahrungen einbringen
Anregungen geben
Vorschläge machen

3.



ZIELE & MAßNAHMEN

WAS FOLGT?

Beteiligung auswerten } Erhalten
Ziele stecken } Sanieren
Maßnahmen einleiten } Entwickeln
Schützen